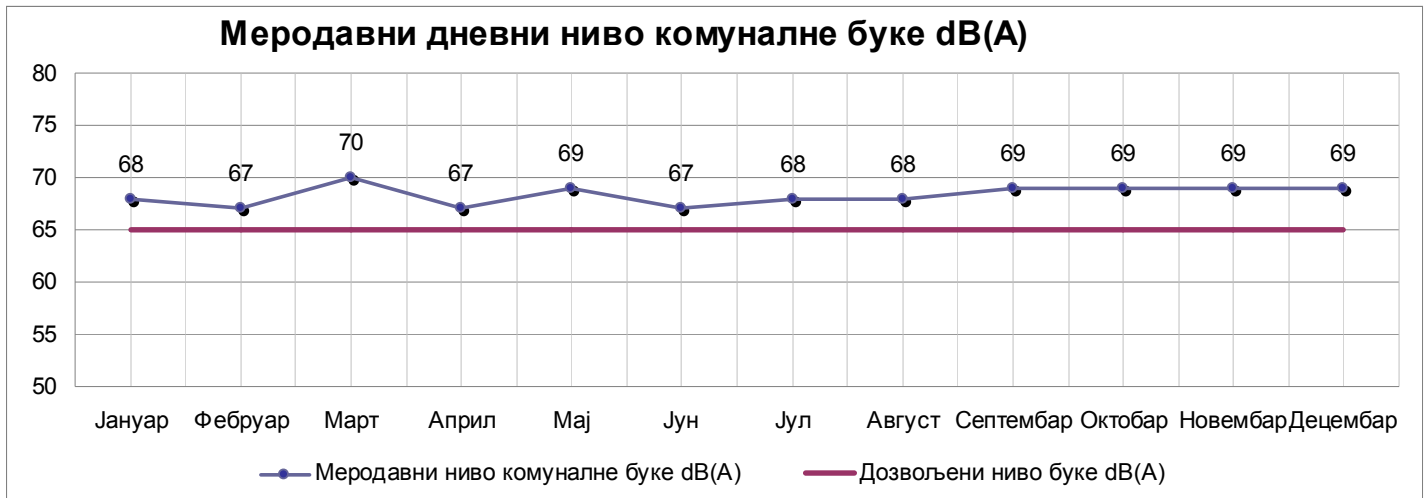


Мониторинг комуналне буке у Граду Новом Саду у 2009. години



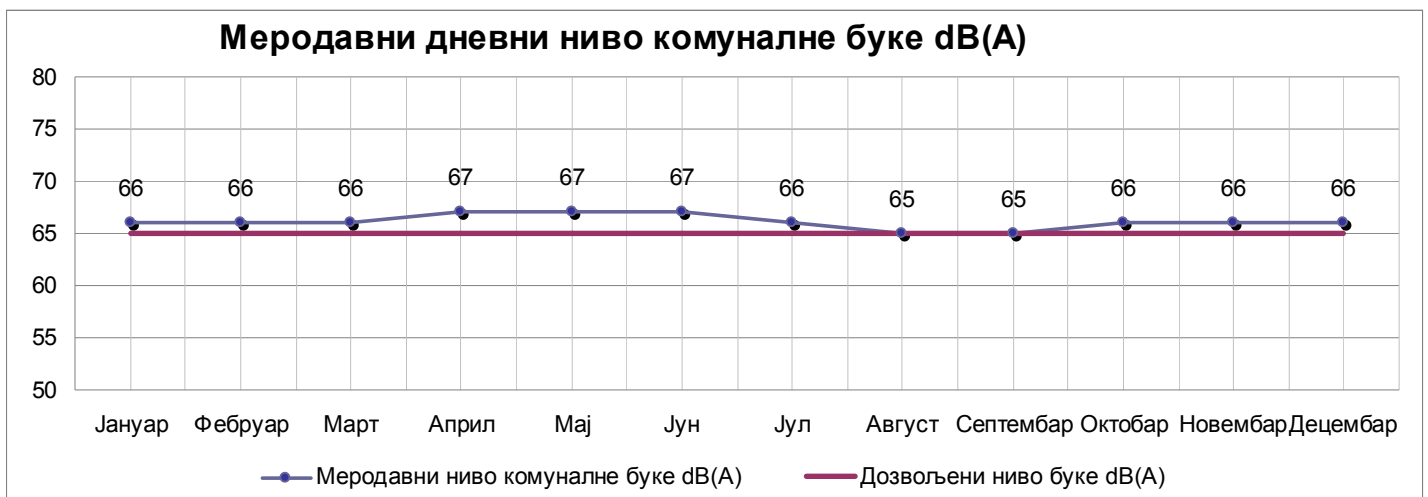
1. Угао Суботичког булевара и Улице Ђорђа Магарашевића

На мерном месту врши се мерење нивоа комуналне буке уз истовремену регистрацију учесталости проласка моторних возила.



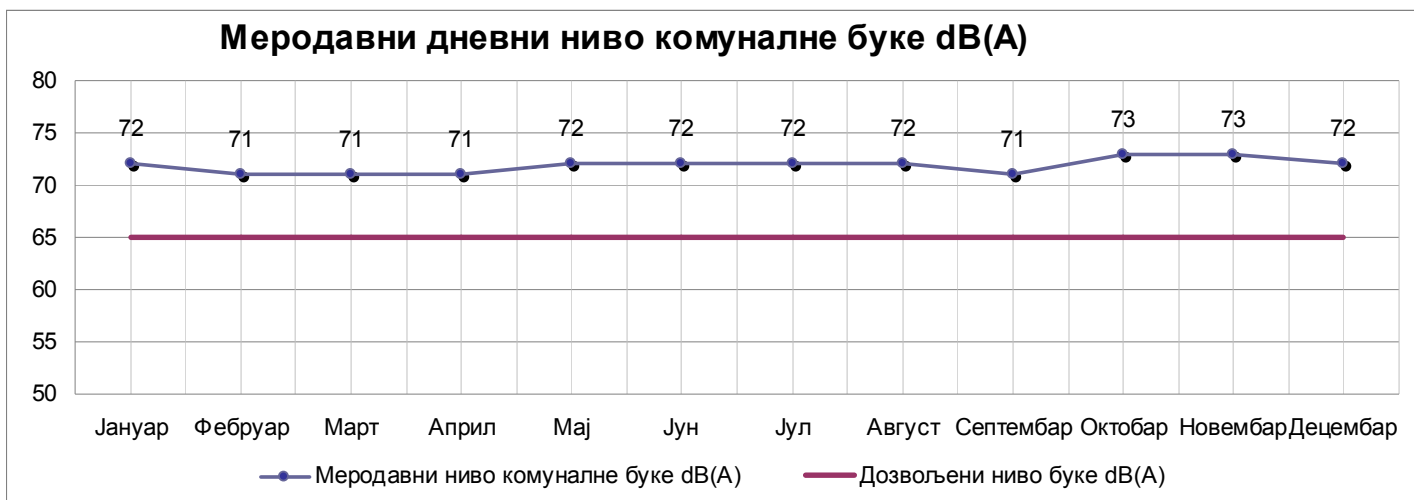
2. Гундулићева улица код ОШ Иван Гундулић

На мерном месту врши се мерење нивоа комуналне буке уз истовремену регистрацију учесталости проласка моторних возила.



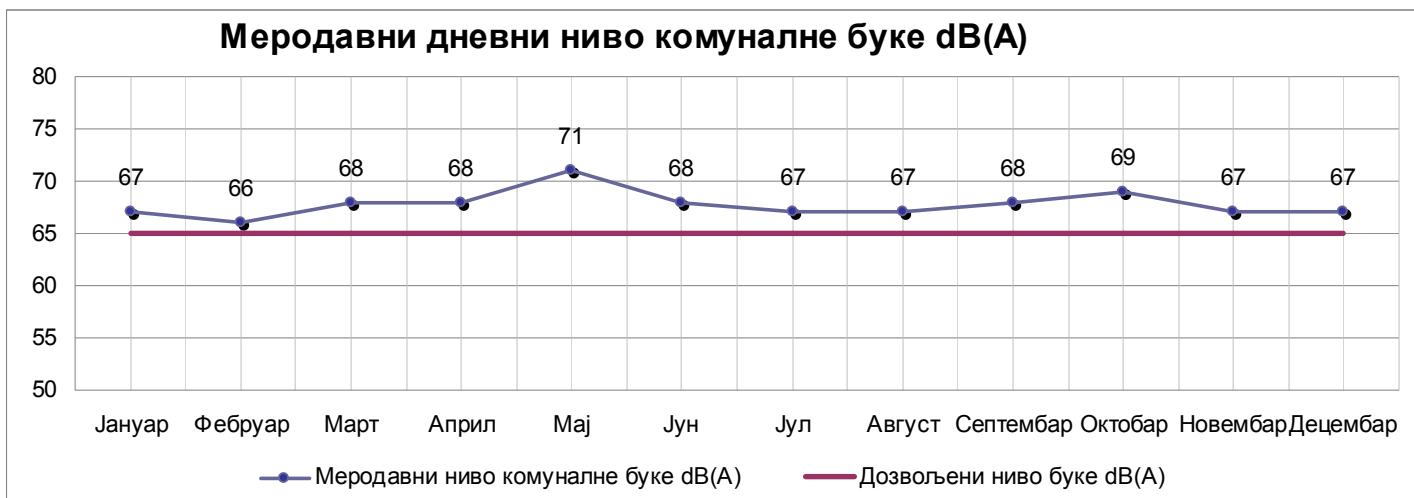
3. Угао Цара Душана и Трга 27. марта

На мерном месту врши се мерење нивоа комуналне буке уз истовремену регистрацију учесталости проласка моторних возила.



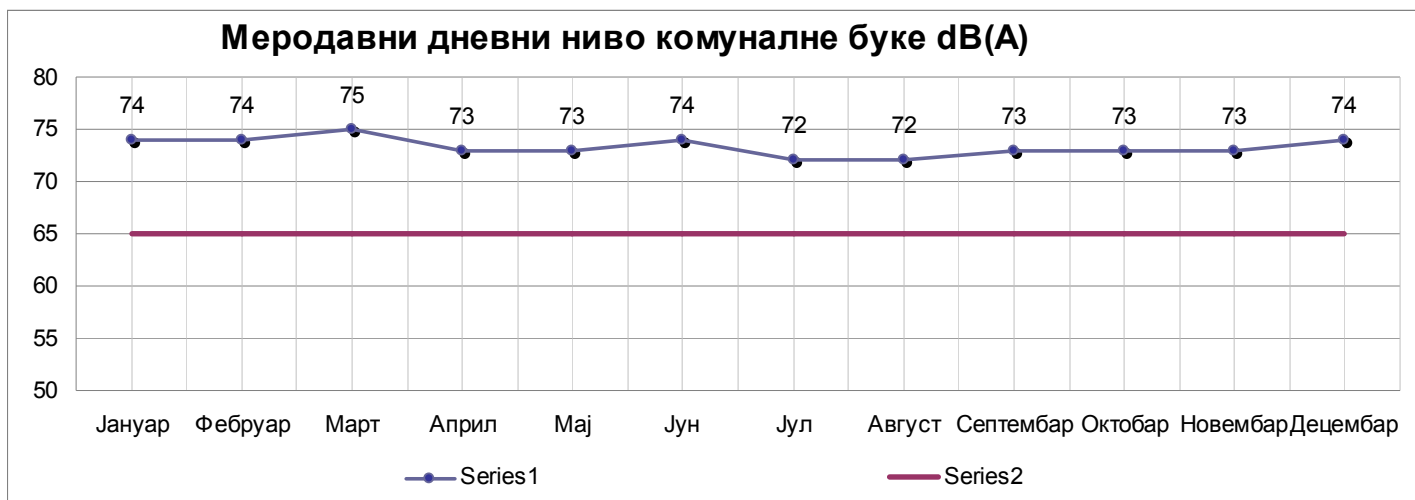
4. Спортски центар Сајмиште према Улици Новосадског сајма

На мерном месту врши се мерење нивоа комуналне буке уз истовремену регистрацију учесталости проласка моторних возила.



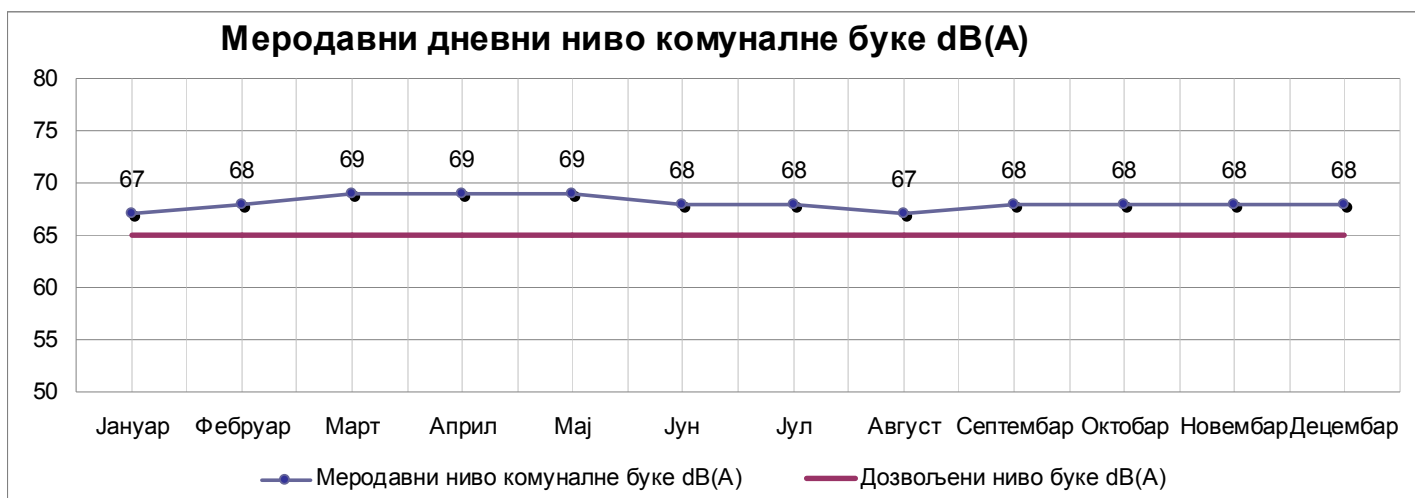
5. Угао Партизанске и Ђорђа Зличића

На мерном месту врши се мерење нивоа комуналне буке уз истовремену регистрацију учесталости проласка моторних возила.



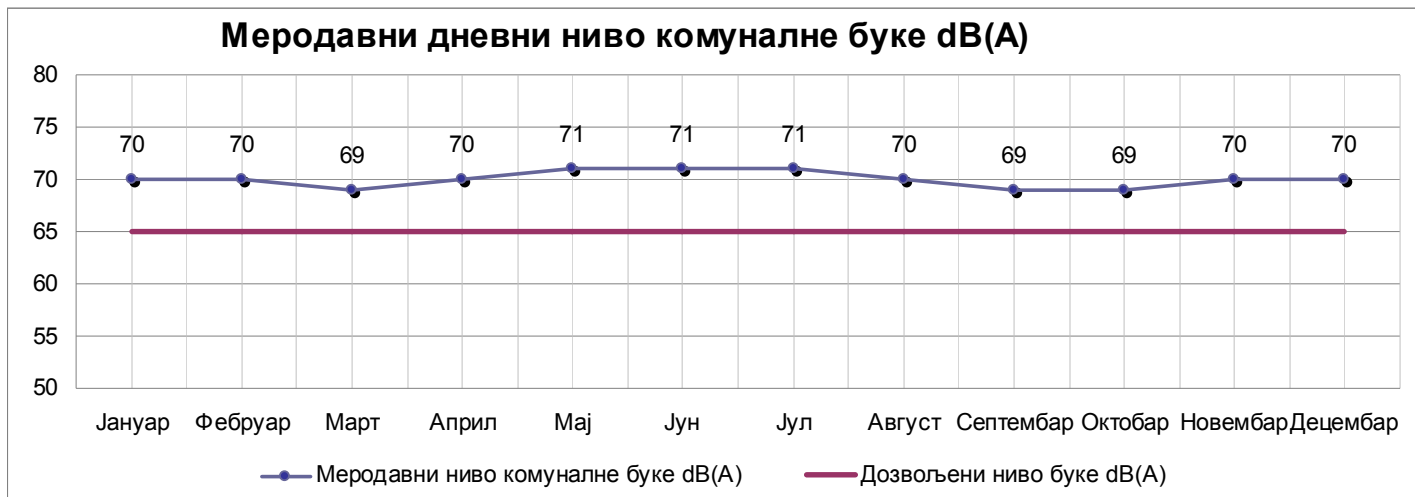
6. Булевар Цара Лазара код Лиманске пијаце

На мерном месту врши се мерење нивоа комуналне буке уз истовремену регистрацију учесталости проласка моторних возила.



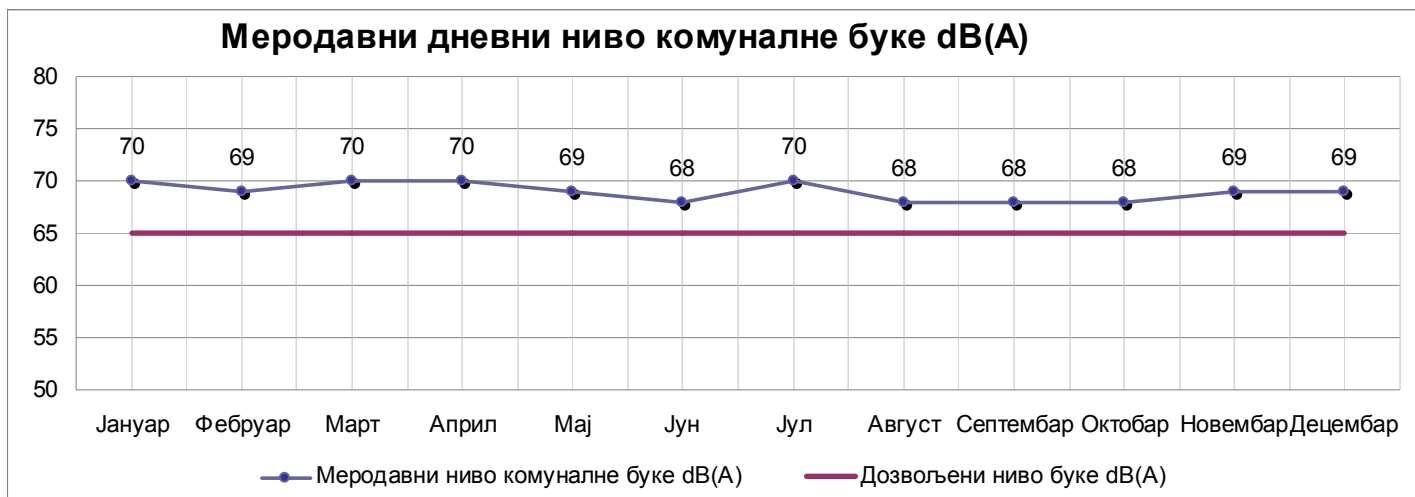
7. Улица Максима Горког у близини СПЕНС-а

На мерном месту врши се мерење нивоа комуналне буке уз истовремену регистрацију учесталости проласка моторних возила.



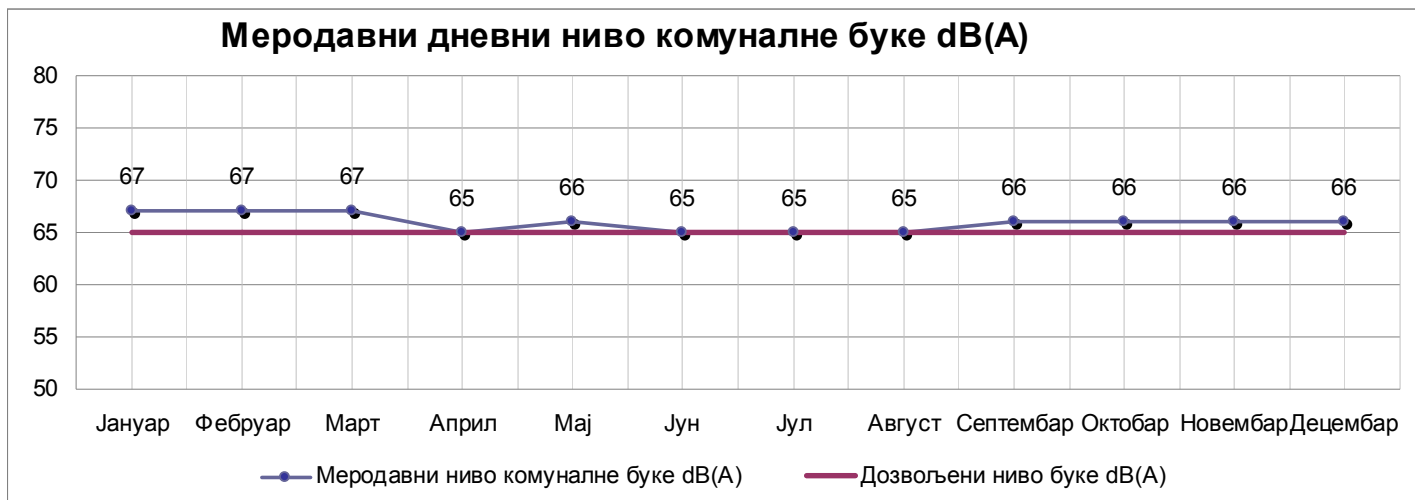
8. Успенска улица код Српског народног поозоришта

На мерном месту врши се мерење нивоа комуналне буке уз истовремену регистрацију учесталости проласка моторних возила.



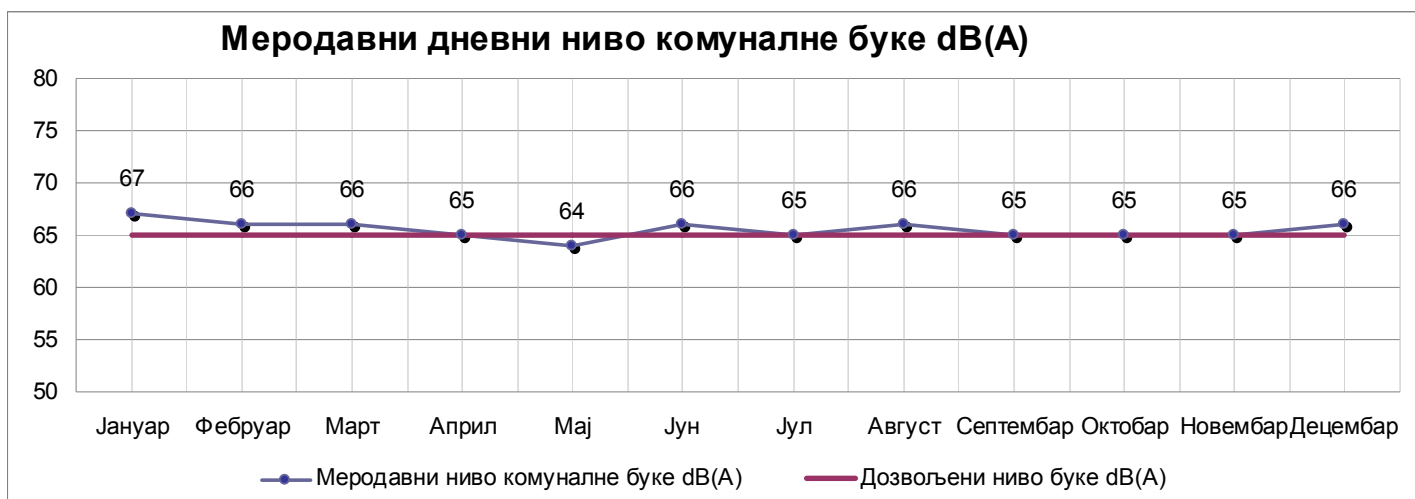
9. Његошева улица код Гимназије Светозар Марковић

На мерном месту врши се мерење нивоа комуналне буке уз истовремену регистрацију учесталости проласка моторних возила.



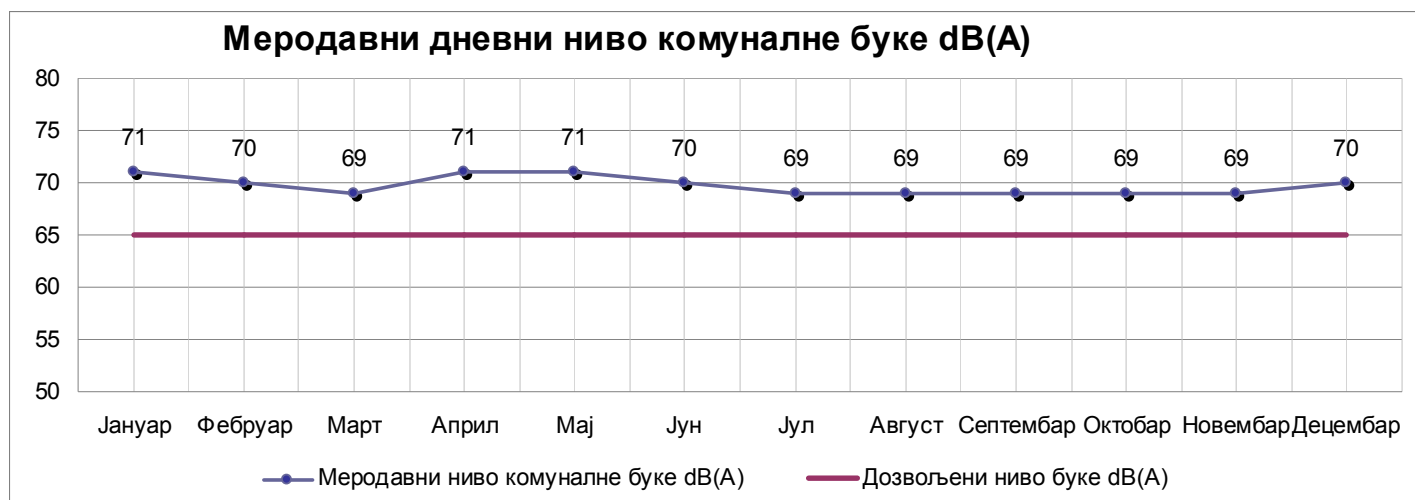
10. Ново насеље - угао Булеvara Јована Дучића и Улице Бате Бркића

На мерном месту врши се мерење нивоа комуналне буке уз истовремену регистрацију учесталости проласка моторних возила.



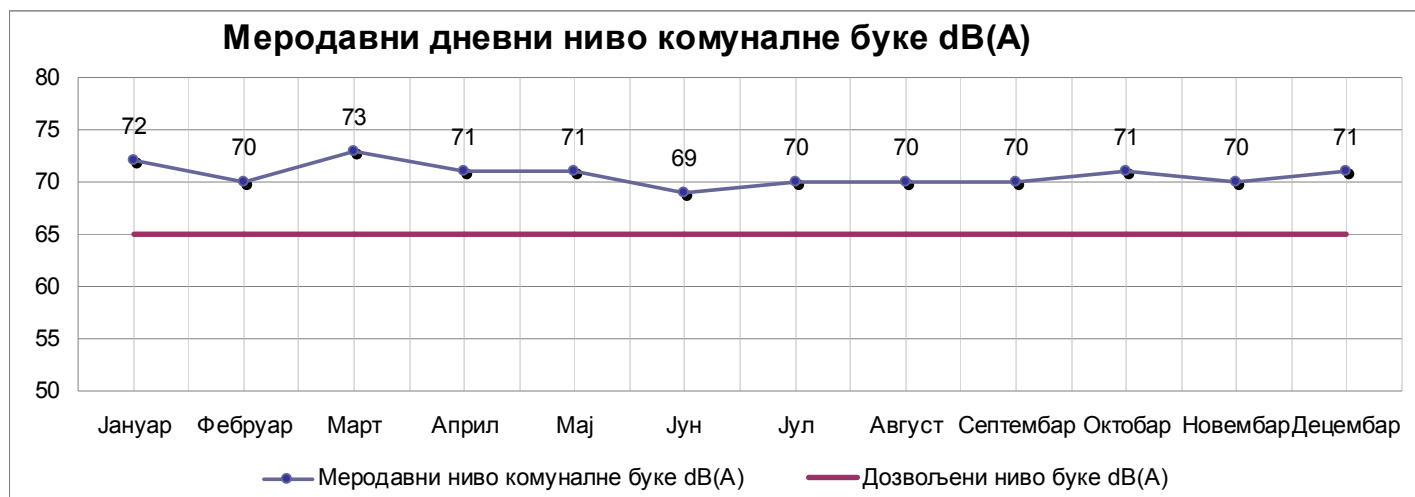
11. Угао Улице Корнелија Станковића и Јоакима Вујића

На мерном месту врши се мерење нивоа комуналне буке уз истовремену регистрацију учесталости проласка моторних возила.



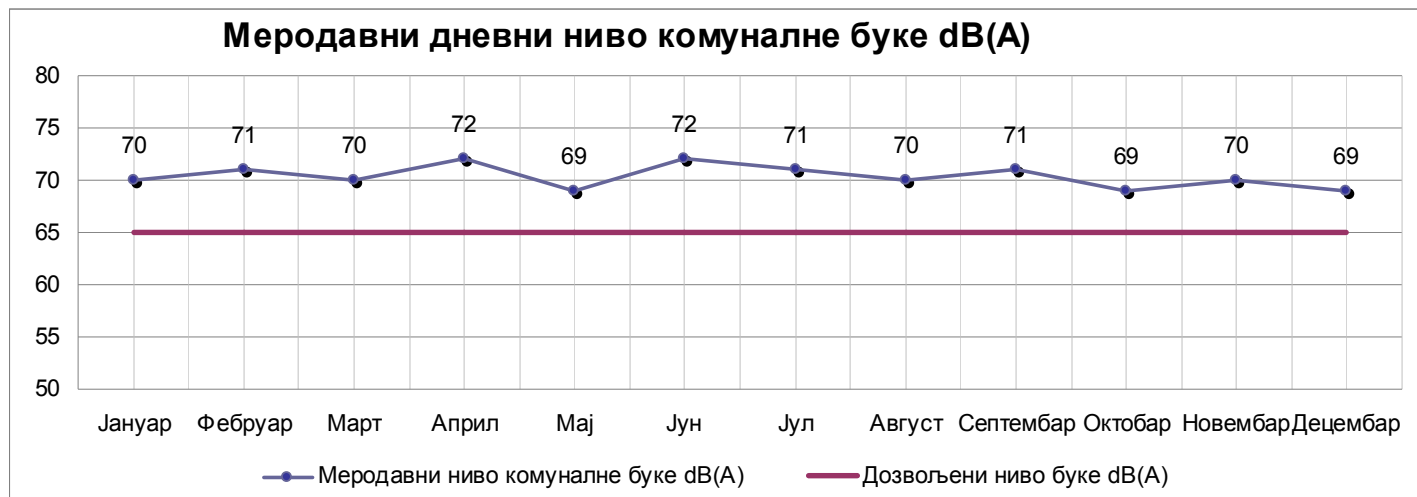
12. Кеј жртава рације код споменика

На мерном месту врши се мерење нивоа комуналне буке уз истовремену регистрацију учесталости проласка моторних возила.



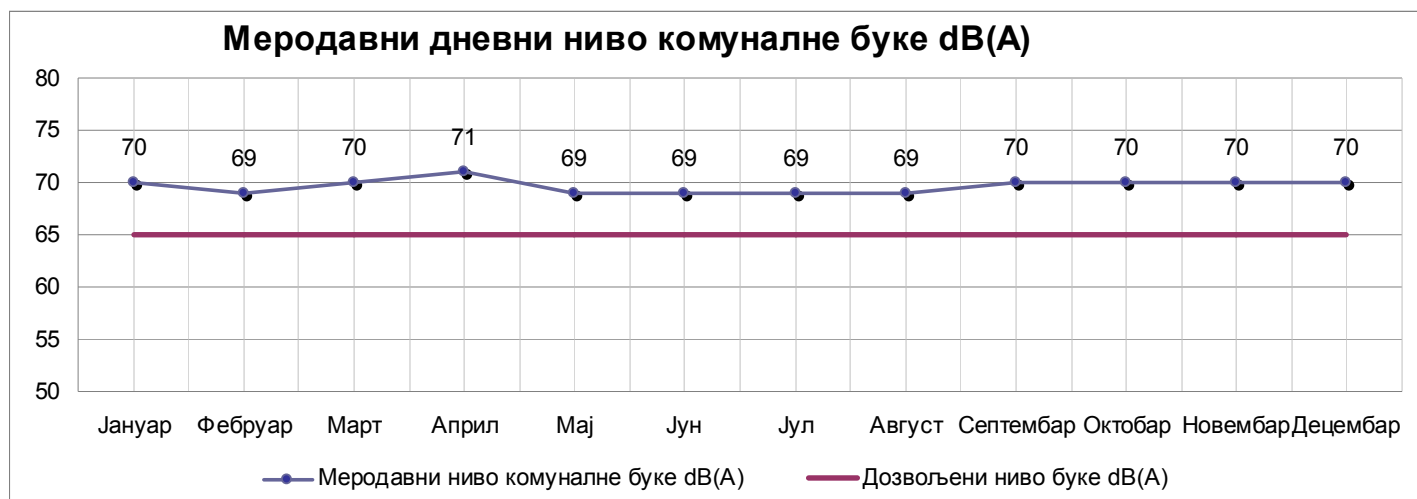
13. Булевар Ослобођења преко пута Дневника

На мерном месту врши се мерење нивоа комуналне буке уз истовремену регистрацију учесталости проласка моторних возила.



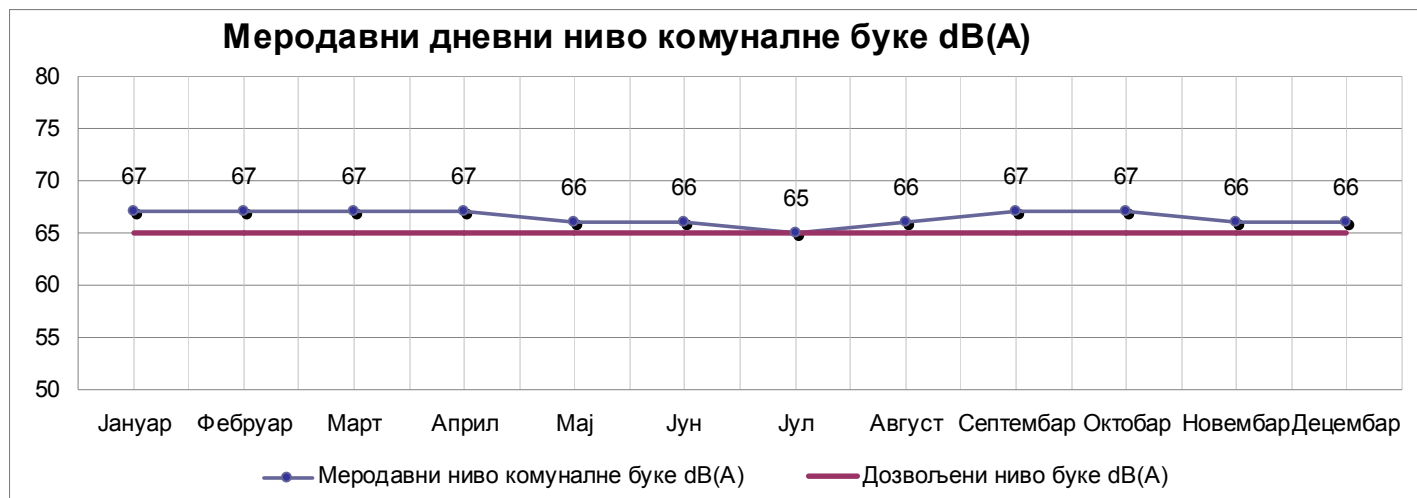
14. Угао Футошког пута и Булевара Кнеза Милоша

На мерном месту врши се мерење нивоа комуналне буке уз истовремену регистрацију учесталости проласка моторних возила.



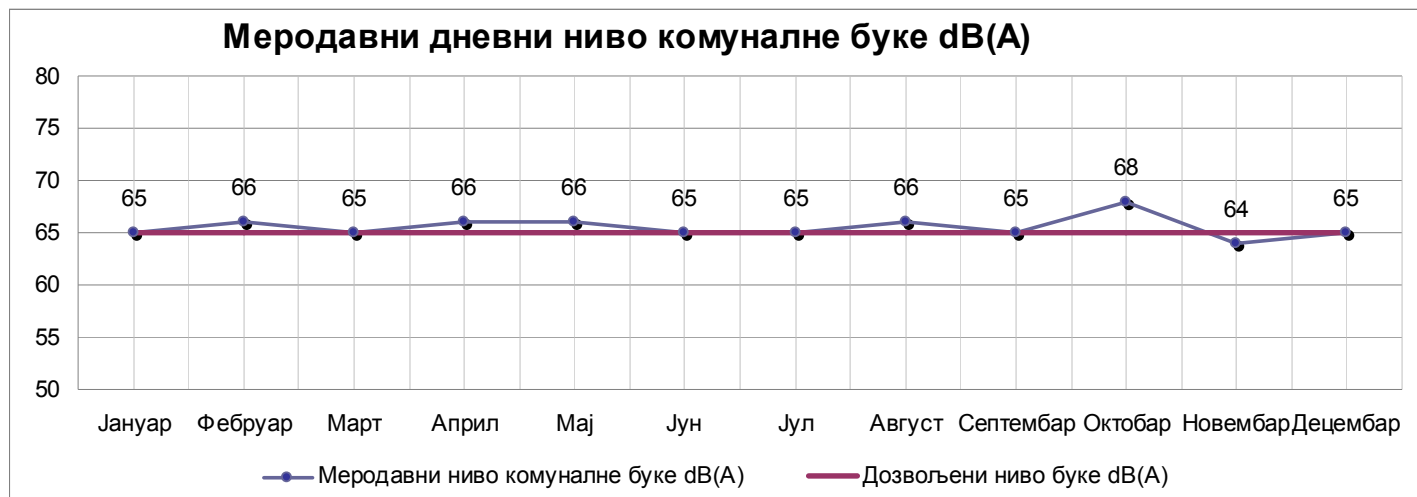
15. Петроварадин - код ОШ Јован Дучић

На мерном месту врши се мерење нивоа комуналне буке уз истовремену регистрацију учесталости проласка моторних возила.



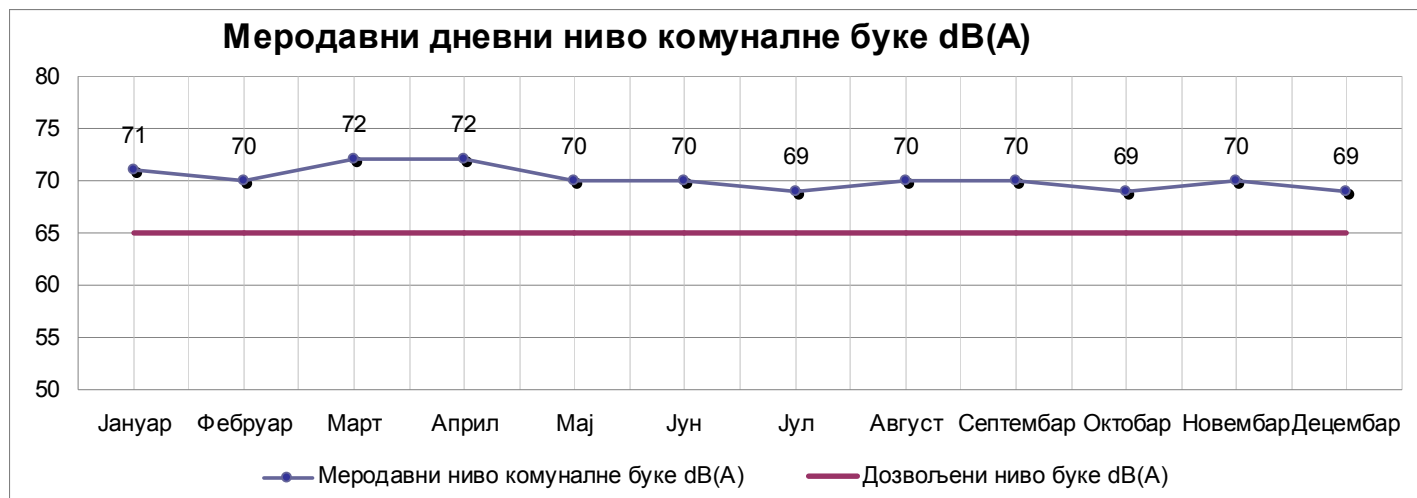
16. Угао Вршачке и Улице Јована Поповића

На мерном месту врши се мерење нивоа комуналне буке уз истовремену регистрацију учесталости проласка моторних возила.



17. Руменачка улица код стадиона ФК Нови Сад

На мерном месту врши се мерење нивоа комуналне буке уз истовремену регистрацију учесталости проласка моторних возила.



18. Угао Булеvara Ослобођења и Улице Народног Фронта

На мерном месту врши се мерење нивоа комуналне буке уз истовремену регистрацију учесталости проласка моторних возила.

